

**Informe Epidemiológico**

**13 DE JUNHO DE 2020**

**Nº 99**


**Tabela 1** – Frequência de casos segundo classificação operacional para COVID-19. Alagoas, 2020.

Casos Notificados	Em investigação		Casos Confirmados		Casos Descartados		Óbito/Letalidade	
	1.455	3,3%	20.887	47,8%	21.381	48,9%	723	3,5%
<b>43.723</b>								

Fonte: CIEVS/AL dados em 13/06/2020.

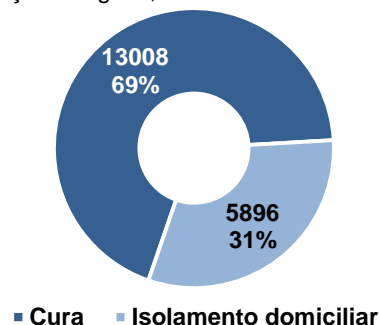
**SÍNDROME GRIPAL (SG)**

**Figura 1** – Casos confirmados de SG com confirmação laboratorial para COVID-19, segundo sexo. Alagoas, 2020.



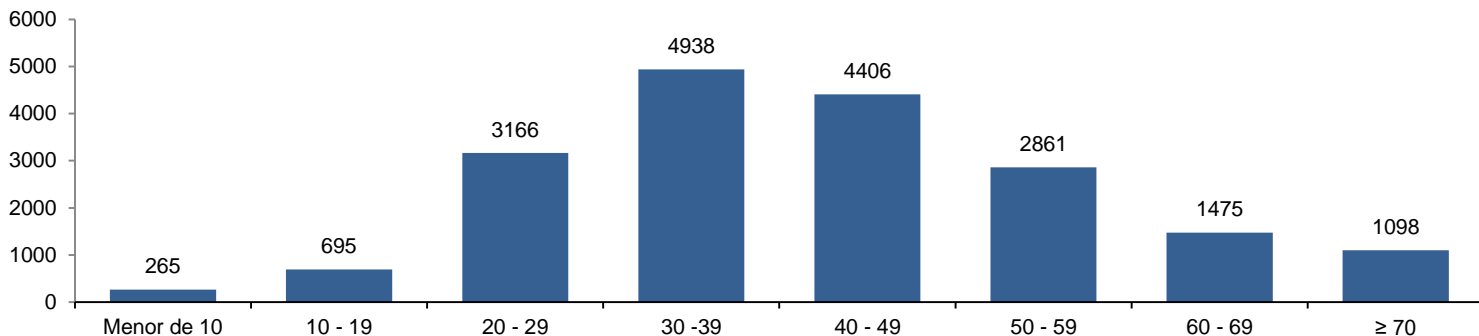
Fonte: CIEVS/AL dados em 13/06/2020.

**Gráfico 1** – Frequência de casos confirmados de SG por COVID-19, segundo evolução. Alagoas, 2020.



Fonte: CIEVS/AL dados em 13/06/2020.

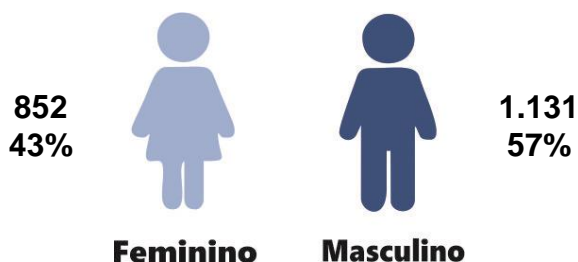
**Gráfico 2** – Casos de SG com confirmação laboratorial para COVID-19, segundo faixa etária. Alagoas, 2020.



Fonte: CIEVS/AL dados em 13/06/2020.

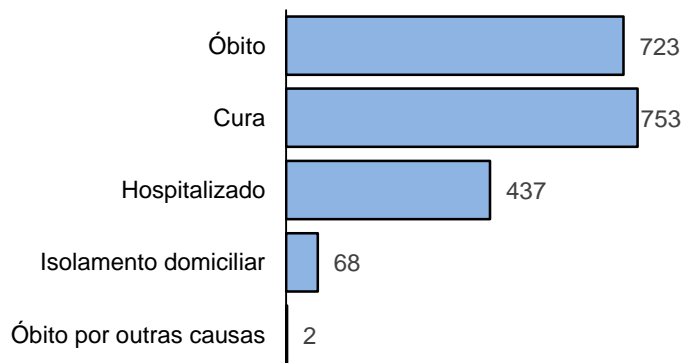
**SÍNDROME RESPIRATÓRIA AGUDA GRAVE (SRAG)**

**Figura 2** – Casos confirmados de SRAG com confirmação laboratorial para COVID-19, segundo sexo. Alagoas, 2020.



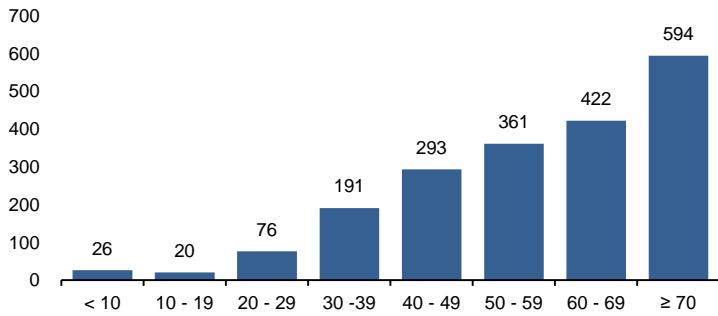
Fonte: CIEVS/AL dados em 13/06/2020.

**Gráfico 3** – Frequência de casos confirmados de SRAG por COVID-19, segundo evolução. Alagoas, 2020.



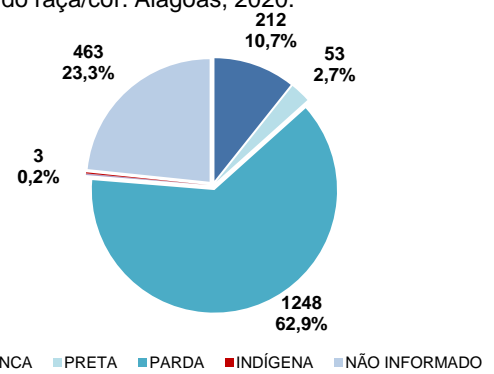
Fonte: CIEVS/AL dados em 13/06/2020.

**Gráfico 4** – Frequência da faixa etária dos casos confirmados de SRAG por COVID-19. Alagoas, 2020.



Fonte: CIEVS/AL dados em 13/06/2020.

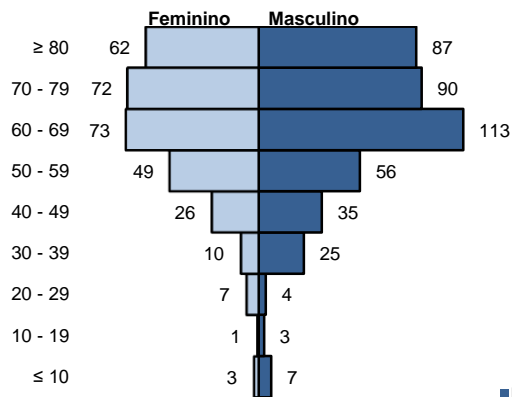
**Gráfico 5** – Frequência de casos confirmados de SRAG por COVID-19, segundo raça/cor. Alagoas, 2020.



Fonte: CIEVS/AL dados em 13/06/2020.

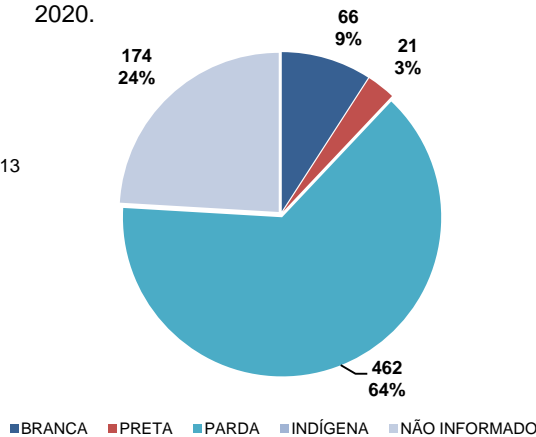
### ÓBITOS CONFIRMADOS

**Gráfico 6** – Pirâmide etária dos óbitos confirmados por COVID-19, segundo sexo. Alagoas, 2020.



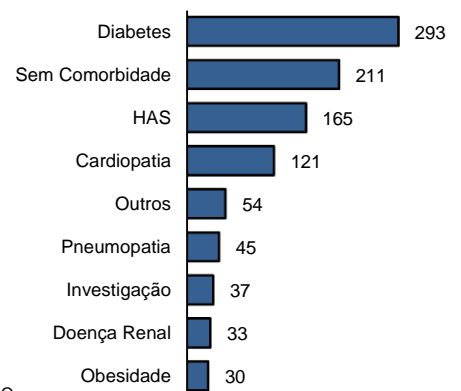
Fonte: CIEVS/AL dados em 13/06/2020.

**Gráfico 7** – Frequência de óbitos confirmados por COVID-19, segundo raça/cor. Alagoas, 2020.



Fonte: CIEVS/AL dados em 13/06/2020.

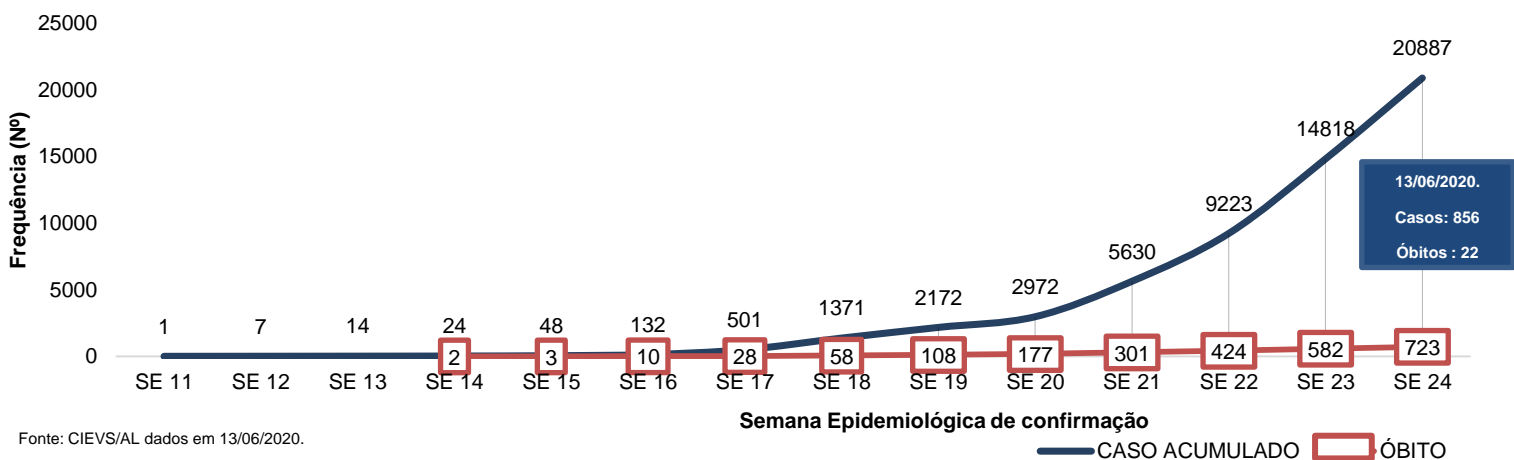
**Gráfico 8** – Frequência dos óbitos confirmados por COVID-19, segundo comorbidade. Alagoas, 2020.



Fonte: CIEVS/AL dados em 13/06/2020.

### EVOLUÇÃO DE CASOS E ÓBITOS

**Gráfico 9** – Frequência de casos confirmados cumulativamente e óbitos segundo semana epidemiológica de confirmação. Alagoas, 2020.



Fonte: CIEVS/AL dados em 13/06/2020.

### TESTES LABORATORIAIS

#### ESTOQUE DE TESTES LABORATORIAIS DA COVID-19 PARA DIAGNÓSTICO NA POPULAÇÃO:

- ▶ (RT-PCR): 26.401 reações;
- ▶ Teste Rápido (TR) Ministério da Saúde: 11.519 testes;
- ▶ Teste Rápido (TR) adquiridos pelo Governo de Alagoas: 20.000.

### PROFISSIONAIS DA SAÚDE

Casos confirmados (geral) **20.887**

Profissionais da Saúde Confirmados **2.986**

Percentual de confirmados **14,2%**

Fonte: e-SUS VE dados em 13/06/2020.

13 DE JUNHO DE 2020

Nº 99

## DISTRIBUIÇÃO ESPACIAL

Tabela 1 – Frequência de casos e óbitos confirmados de COVID-19, segundo município de residência. Alagoas, 2020.

MUNICÍPIO DE RESIDÊNCIA	CASOS CONFIRMADOS	ÓBITOS CONFIRMADOS	MUNICÍPIO DE RESIDÊNCIA	CASOS CONFIRMADOS	ÓBITOS CONFIRMADOS
Água Branca	9	0	Mata Grande	1	0
Anadia	90	1	Matriz do Camaragibe	187	5
Arapiraca	1.043	25	Messias	90	5
Atalaia	332	6	Minador do Negrão	2	0
Barra de Santo Antônio	51	4	Monteirópolis	19	0
Barra de São Miguel	51	1	Murici	171	6
Batalha	88	1	Novo Lino	55	2
Belém	2	1	Olho d'Água das Flores	97	3
Belo Monte	6	0	Olho d'Água do Casado	5	0
Boca da Mata	215	3	Olho d'Água Grande	13	0
Branquinha	27	0	Oliveira	13	0
Cacimbinhas	27	2	Ouro Branco	33	0
Cajueiro	50	2	Palestina	12	0
Campestre*	30	3	Palmeira dos Índios	218	3
Campo Alegre	104	1	Pão de Açúcar	82	1
Campo Grande	31	1	Pariconha	5	0
Canapi	5	1	Paripueira	57	6
Capela	228	1	Passo de Camaragibe	116	3
Carneiros	17	0	Paulo Jacinto	63	4
Chã Preta	11	0	Penedo	121	4
Coité do Noia	21	0	Piaçabuçu	103	4
Colônia Leopoldina	90	2	Pilar	294	11
Coqueiro Seco	91	4	Pindoba	13	1
Coruripe	387	10	Piranhas	12	1
Craíbas	128	1	Poço das Trincheiras	12	1
Delmiro Gouveia	58	3	Porto Calvo	296	4
Dois Riachos	14	0	Porto de Pedras	42	1
Estrela de Alagoas	13	0	Porto Real do Colégio*	52	1
Feira Grande	40	0	Quebrangulo	63	1
Feliz Deserto	7	2	Rio Largo	390	25
Flexeiras	74	1	Roteiro	29	1
Girau do Ponciano	71	2	Santa Luzia do Norte	104	2
Ibateguara	32	3	Santana do Ipanema	124	4
Igaci	28	0	Santana do Mundaú	22	1
Igreja Nova	23	1	São Brás	26	0
Inhapi	3	0	São José da Laje	249	2
Jacaré dos Homens	2	0	São José da Tapera	56	1
Jacuípe	20	1	São Luís do Quitunde	217	7
Japaratinga	53	1	São Miguel dos Campos	408	7
Jaramataia	4	0	São Miguel dos Milagres	30	2
Jequiá da Praia	169	3	São Sebastião	284	1
Joaquim Gomes	69	5	Satuba	217	10
Jundiá	6	3	Senador Rui Palmeira	17	0
Junqueiro	256	4	Tanque d'Arca	30	1
Lagoa da Canoa	44	2	Taquarana	48	1
Limoeiro de Anadia	23	1	Teotônio Vilela	442	5
Maceió	10.111	443	Traipu	16	0
Major Isidoro	47	1	União Dos Palmares	328	16
Mar Vermelho	8	0	Viçosa	50	1
Maragogi	195	6	<b>Total</b>	<b>20.809**</b>	<b>720***</b>
Maravilha	13	0			
Marechal Deodoro	912	13			
Maribondo	46	1			

Fonte: CIEVS/AL dados em 13/06/2020.

\* Dois (2) Casos/Óbitos ocorridos em outros estados (PE e SE)

\*\* Oitenta (80) são residentes em outros estados (DF, PE, PA, RN, RJ, SP, BA, SC, PR, MG, MA e CE)

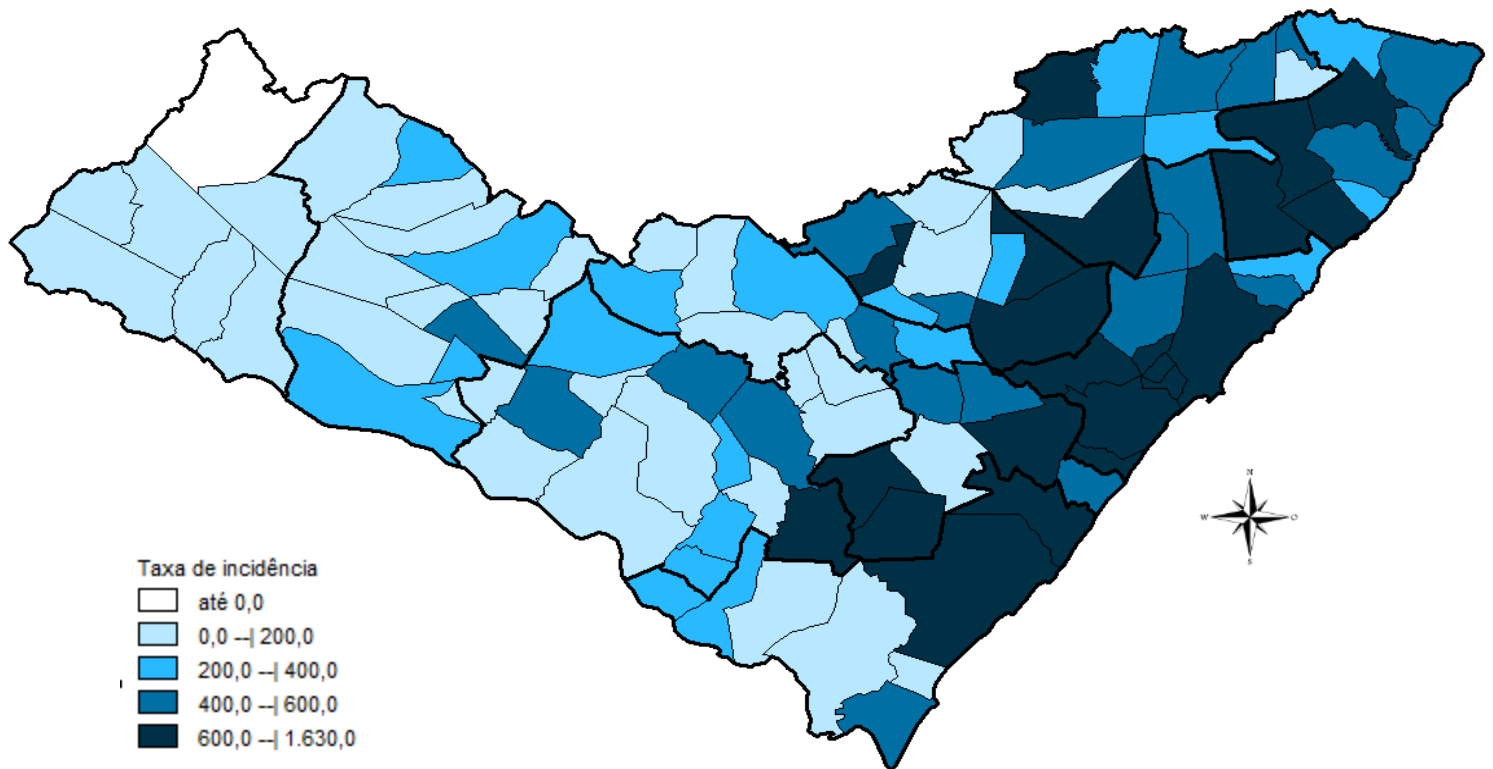
\*\*\* Cinco (5) óbitos são residentes de outros estados: São Paulo, Pernambuco, Santa Catarina e Bahia

13 DE JUNHO DE 2020

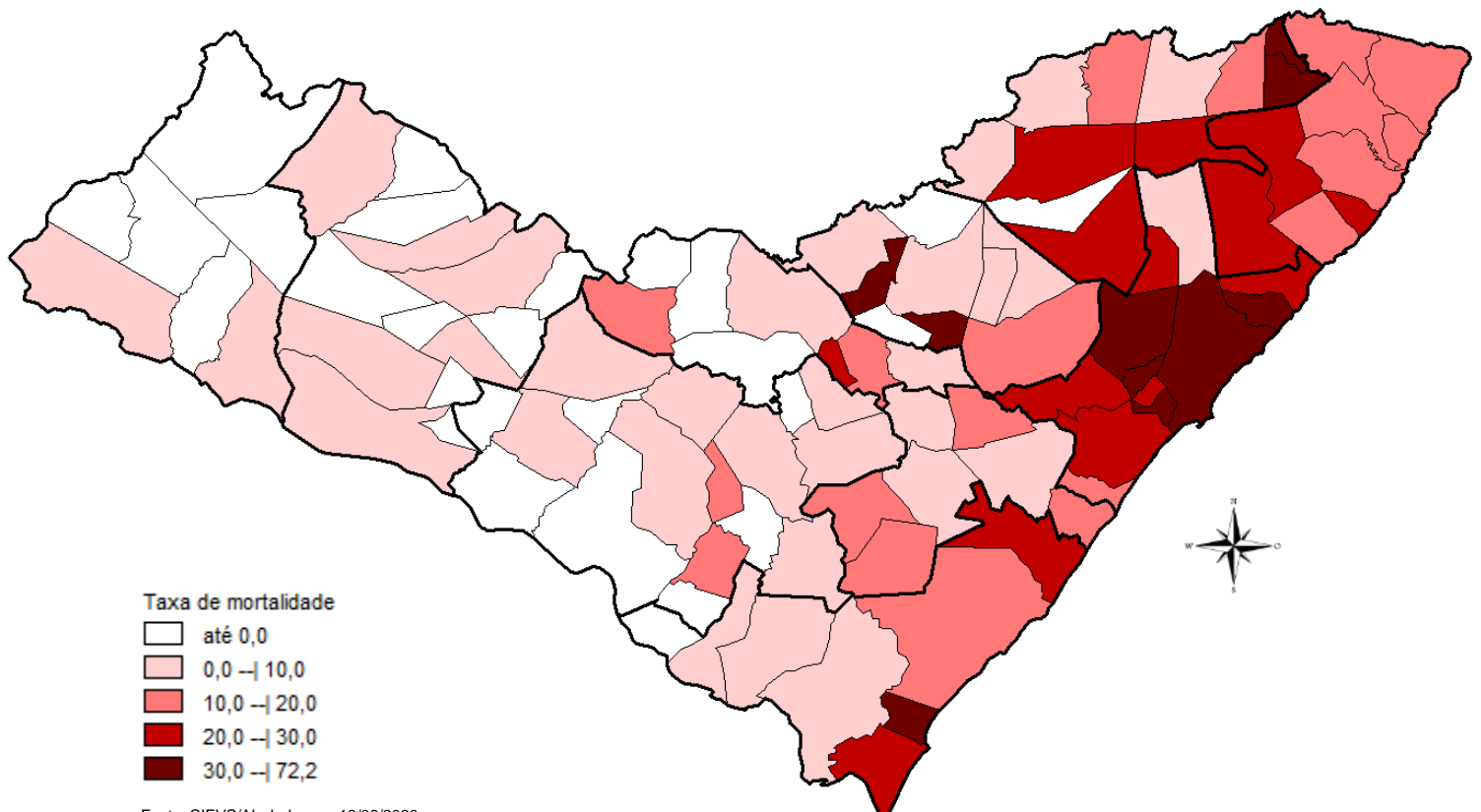
Nº 99

## DISTRIBUIÇÃO ESPACIAL

**Figura 3** – Taxa de incidência por 100.000 habitantes dos casos confirmados da COVID-19, segundo município de residência. Alagoas, 2020.

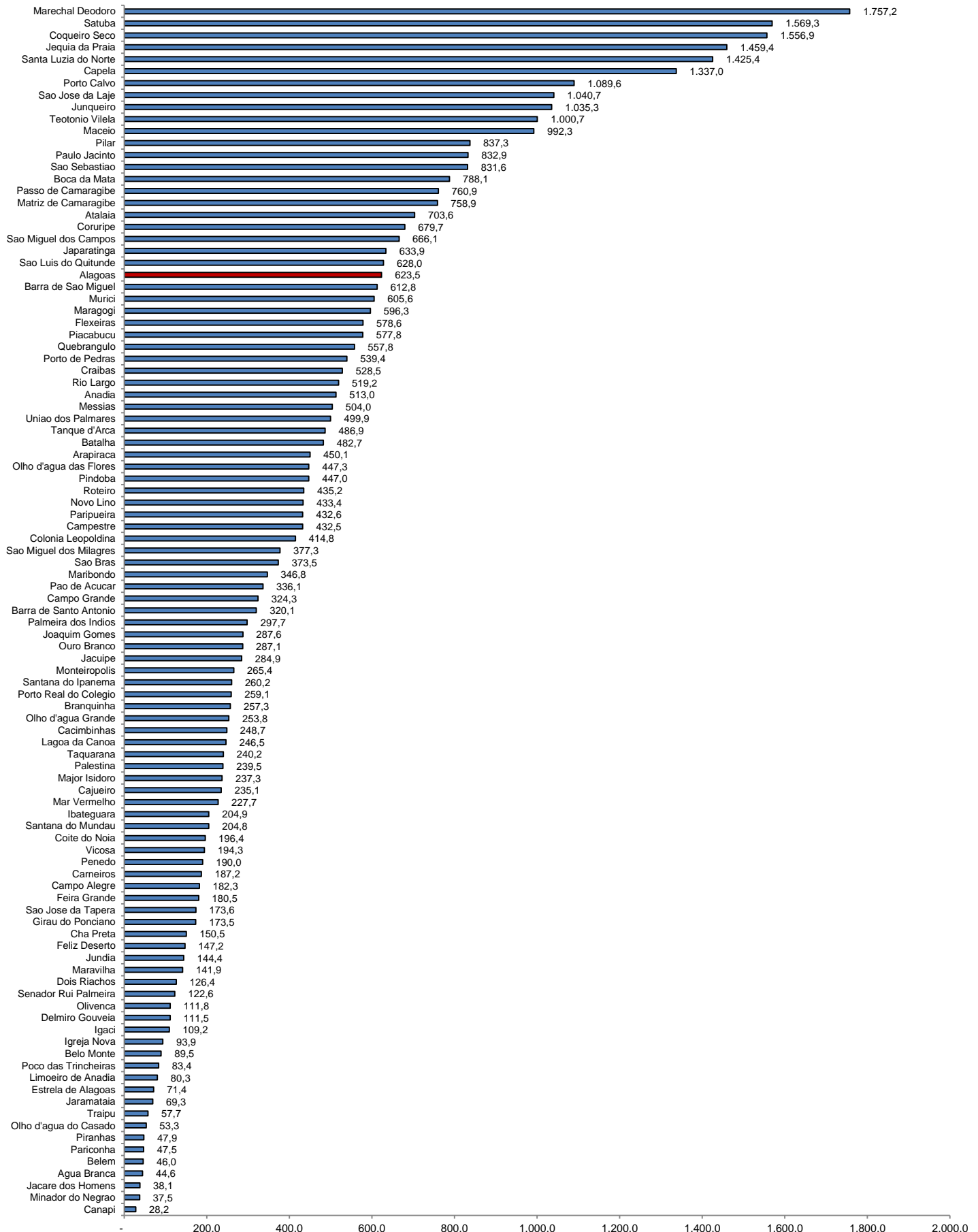


**Figura 4** – Taxa de mortalidade por 100.000 habitantes dos casos confirmados da COVID-19, segundo município de residência. Alagoas, 2020.



TAXA DE INCIDÊNCIA

Gráfico 10 – Taxa de incidência (por 100.000 hab.) da COVID-19, segundo município de residência. Alagoas, 2020.



Fonte: CIEVS/AL dados em 13/06/2020. Estimativa TCU/IBGE 2019